

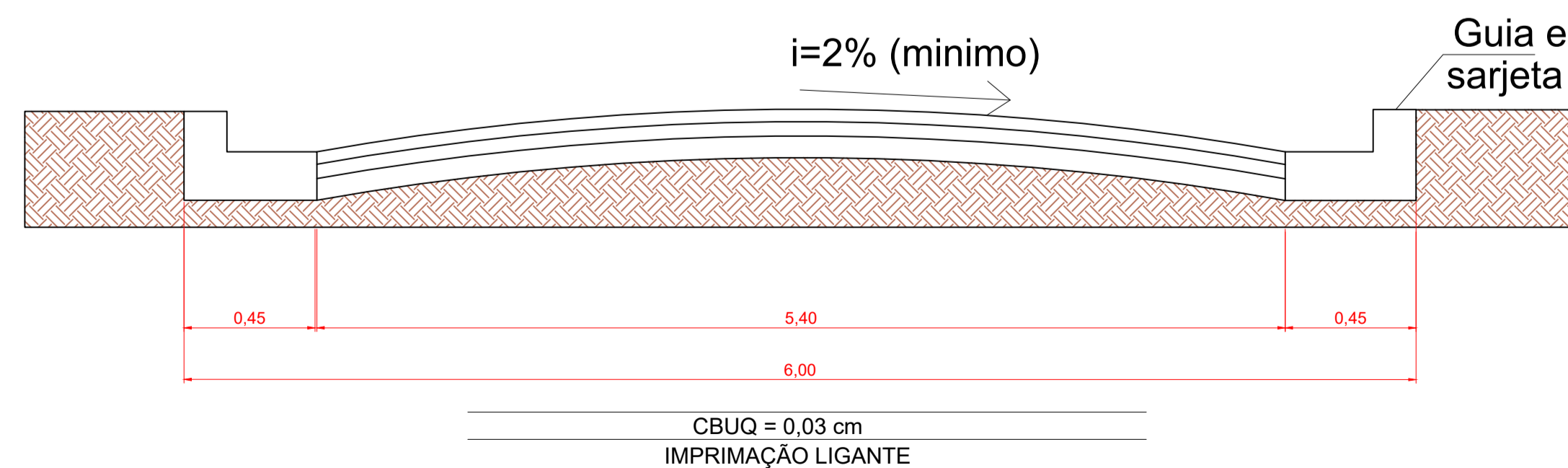
Rua Maria L. Galvão Auricchio	
Distância entre as estacas	
Estacas	Distância (m)
E0-E1	20
E1-E2	20
E2-E3	20
E3-E4	20
E4-E4+5,20m	5,2
TOTAL	85,2

Nome da Rua	Comprimento (m)	Largura média (m)	Área (m)
Rua Maria Luiza Galvão Auricchio	85,20	6,00	511,20


LEGENDA

- Abertura e preparo de caixa
- Sarjeta a ser executada
- Guia a ser executada
- Eixo da via
- Estacas

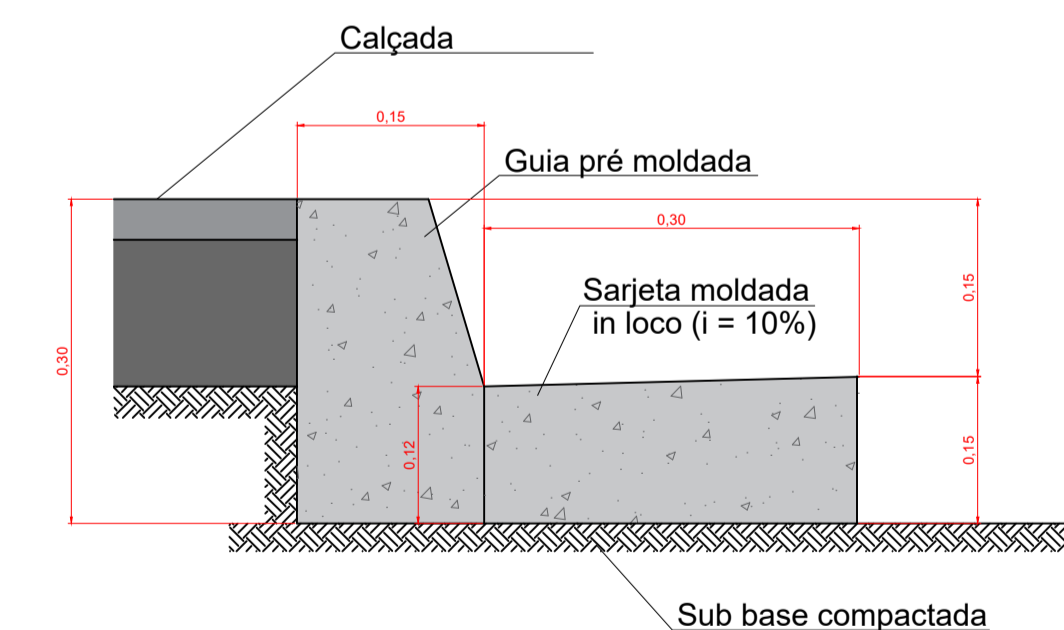
DETALHE 1 RECAPEAMENTO ASFÁLTICO - sem escala



DETALHE 2 RECUPERAÇÃO DE SUBLEITO - sem escala



DETALHE 3 GUIA E SARJETA - Sem Escala (medidas em metro)



PREFEITURA MUNICIPAL DE MONTEIRO LOBATO
 CNPJ nº 46.643.482/0001-07

GEMINIANO JORGE DOS SANTOS
 SECRETARIO MUNICIPAL DE OBRAS
 CREA 0601433985-SP
 ART nº 28027230211307560

 MUNICÍPIO DE MONTEIRO LOBATO ESTADO DE SÃO PAULO <small>Praça Deputado Antônio Silvio Cunha Bueno, nº 180 - Centro - CEP: 12.250-000 Tel: (12) 3979-9000 - E-mail: engenharla@monteirolobato.sp.gov.br www.monteirolobato.sp.gov.br</small>		
Título: Obra de infraestrutura urbana (recapamento e drenagem)		
Assunto: Planta Baixa - Detalhes		
Proprietário: Prefeitura de Monteiro Lobato		
Localização: Rua Maria Luiza Galvão Auricchio, Rua Cônego Antônio Manzi, Rua Humberto Capelli e Rua Vereador André Caetano de Vita		
Desenhado: Geminiano Jorge dos Santos	CREA/CAU: 0601433985-SP	ART/RRB:
Data: 10/09/2021	Escala: 1:500	Folha: