

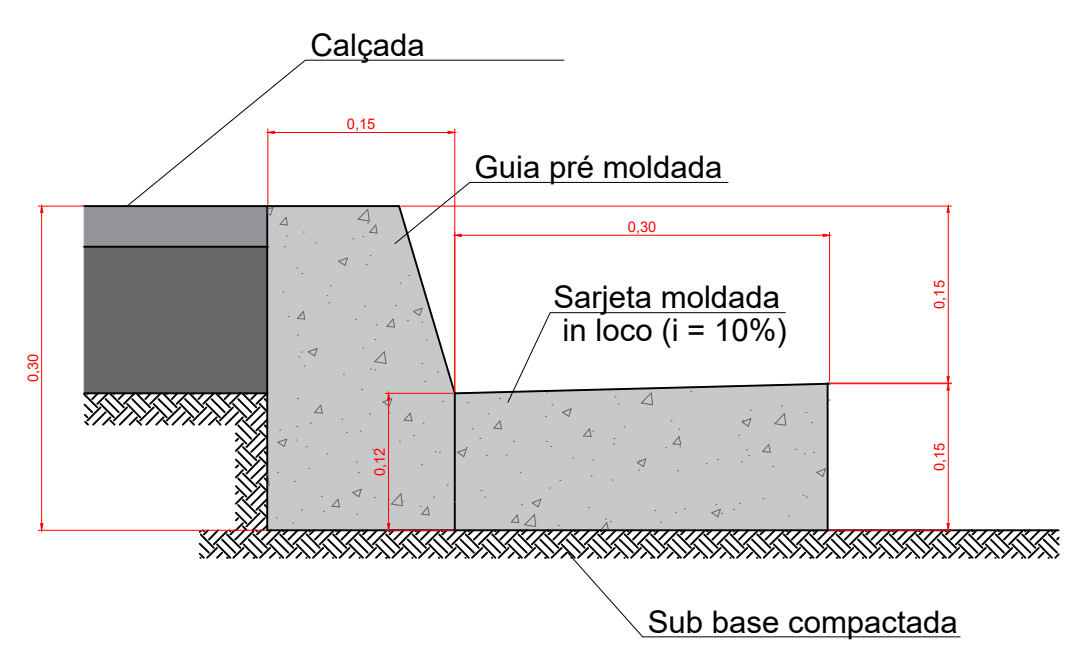
LEGENDA

- Abertura e preparo de caixa
- Sarjeta a ser executada
- Guia a ser executada
- Eixo da via
- Estacas

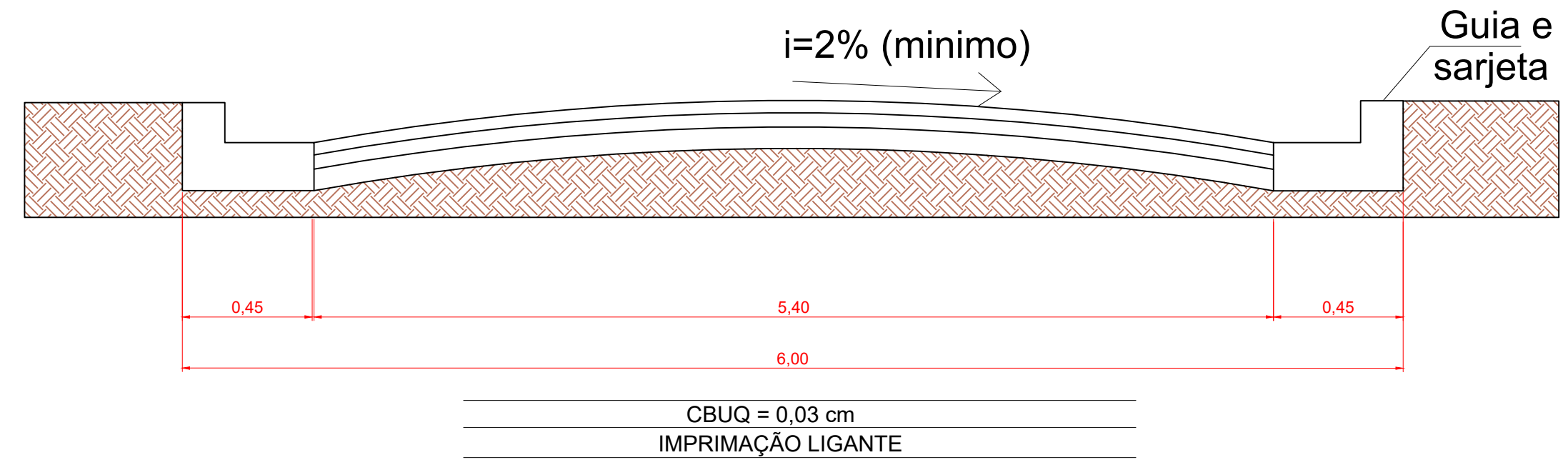
Rua Humberto Capelli	
Distância entre as estacas	
Estacas	Distância (m)
E0-E1	20
E1-E2	20
E2-E3	20
E3-E4	20
E4-E5	20
E5-E6	20
TOTAL	120

Nome da Rua	Comprimento (m)	Largura média (m)	Área (m)
Rua Humberto Capelli	120,00	7,80	936,00


DETALHE 3
GUIA E SARJETA - Sem Escala (medidas em metro)



DETALHE 1
RECAPEAMENTO ASFÁLTICO - sem escala



DETALHE 2
RECUPERAÇÃO DE SUBLEITO - sem escala



PREFEITURA MUNICIPAL DE MONTEIRO LOBATO
CNPJ nº 46.643.482/0001-07

GEMINIANO JORGE DOS SANTOS
SECRETARIO MUNICIPAL DE OBRAS
CREA 0601433985-SP
ART nº 28027230211307560

MUNICÍPIO DE MONTEIRO LOBATO
ESTADO DE SÃO PAULO

Rua Maria Luiza Galvão Auricchio, Rua Cônego Antônio Manzi, Rua Humberto Capelli e Rua Vereador André Caetano de Vita

Título: Obra de infraestrutura urbana (recapeamento e drenagem)

Assunto: Planta baixa e detalhes

Proprietário: Prefeitura de Monteiro Lobato

Localização: Rua Maria Luiza Galvão Auricchio, Rua Cônego Antônio Manzi, Rua Humberto Capelli e Rua Vereador André Caetano de Vita

Desenho: Geminiano Jorge dos Santos | CREA/SP: 0601433985-SP | ART/SP: 28027230211307560 | Data: 10/09/2021 | Escala: 1:300