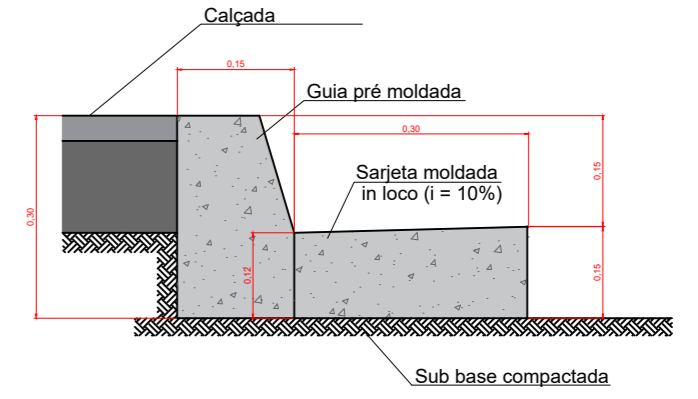


DETALHE 3
 GUIA E SARJETA - Sem Escala (medidas em metro)



LEGENDA

- Abertura e preparo de caixa
- Sarjeta a ser executada
- Guia a ser executada
- Eixo da via
- Estacas

Rua Cônego Antônio Manzi - Trecho 1

Distância entre as estacas

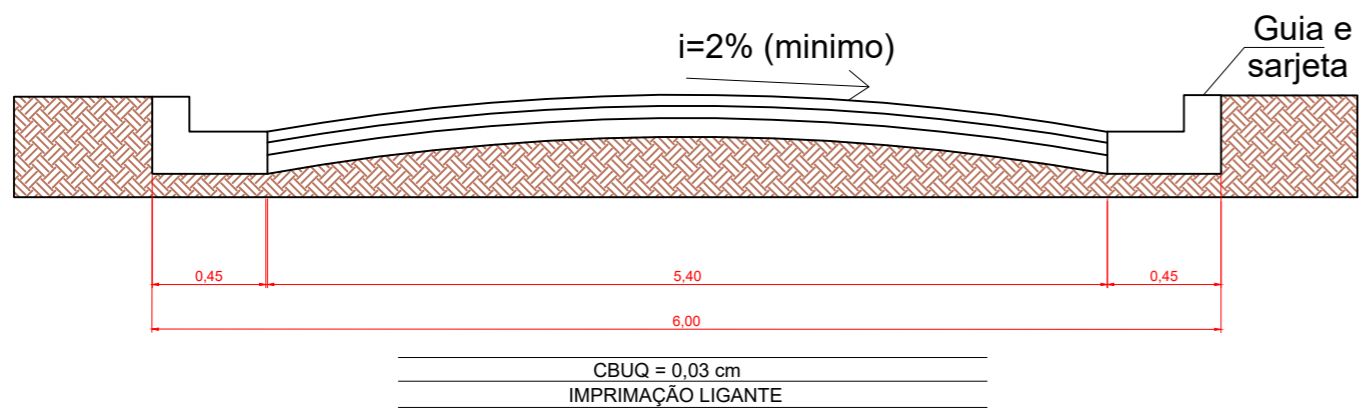
Estacas	Distância (m)
E0-E1	20
E1-E1+13,31	15,5
TOTAL	35,5

Rua Cônego Antônio Manzi - Trecho 2

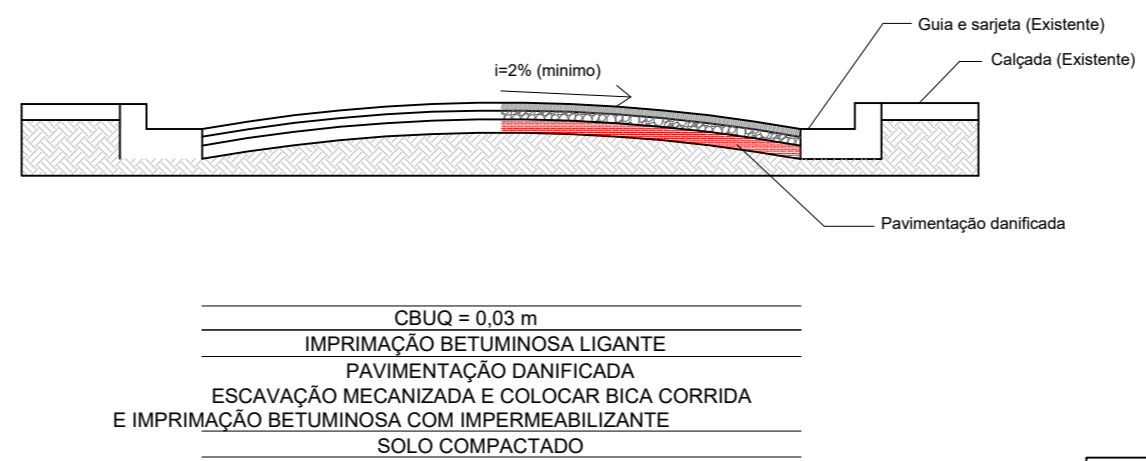
Distância entre as estacas

Estacas	Distância (m)
E0-E0+13,50	13,5
TOTAL	13,5

DETALHE 1
 RECAPEAMENTO ASFÁLTICO - sem escala



DETALHE 2
 RECUPERAÇÃO DE SUBLEITO - sem escala



PREFEITURA MUNICIPAL DE MONTEIRO LOBATO
 CNPJ nº 46.643.482/0001-07

GEMINIANO JORGE DOS SANTOS
 SECRETARIO MUNICIPAL DE OBRAS
 CREA 0601433985-SP
 ART nº 28027230211307560

MUNICÍPIO DE MONTEIRO LOBATO
 ESTADO DE SÃO PAULO

Praça Deputado Antônio Silvío Cunha Bueno, nº 180 - Centro - CEP: 12.250-000
 Tel: (12) 3979-9000 - E-mail: engenharia@monteirolobato.sp.gov.br
www.monteirolobato.sp.gov.br

MUNICÍPIO DE MONTEIRO LOBATO
 ESTADO DE SÃO PAULO

Praça Deputado Antônio Silvío Cunha Bueno, nº 180 - Centro - CEP: 12.250-000
 Tel: (12) 3979-9000 - E-mail: engenharia@monteirolobato.sp.gov.br
www.monteirolobato.sp.gov.br

Título: Obra de infraestrutura urbana (recapeamento e drenagem)
 Assunto: Planta baixa e detalhes
 Proprietário: Prefeitura de Monteiro Lobato
 Localização: Rua Maria Luiza Galvão Auricchio, Rua Cônego Antônio Manzi, Rua Humberto Capelli e Rua Vereador André Caetano de Vita

Geminiano Jorge dos Santos
 Desenho

CREA/CAU: 0601433985-SP
 Data: 10/09/2021

ART/RRT
 Escala: 1:300

Folha: **5/5**

Nome da Rua	Comprimento (m)	Largura média (m)	Área (m)
Rua Cônego Antônio Manzi - Trecho 1	35,50	5,00	177,50
Rua Cônego Antônio Manzi - Trecho 2	13,50	10,10	136,35